





-  SUPERFICIE TERRITORIALE DA RILIEVO  
mq. 9.443,34
-  LOTTO DI INTERVENTO PRIVATO  
MQ 6.017,29
-  AREA DA CEDERE AL COMUNE  
MQ 3.426
-  AREA STANDARD DA DESTINARE  
A PARCHEGGIO DI USO PUBBLICO  
mq 293 (sup. dovuta mq 89.2)


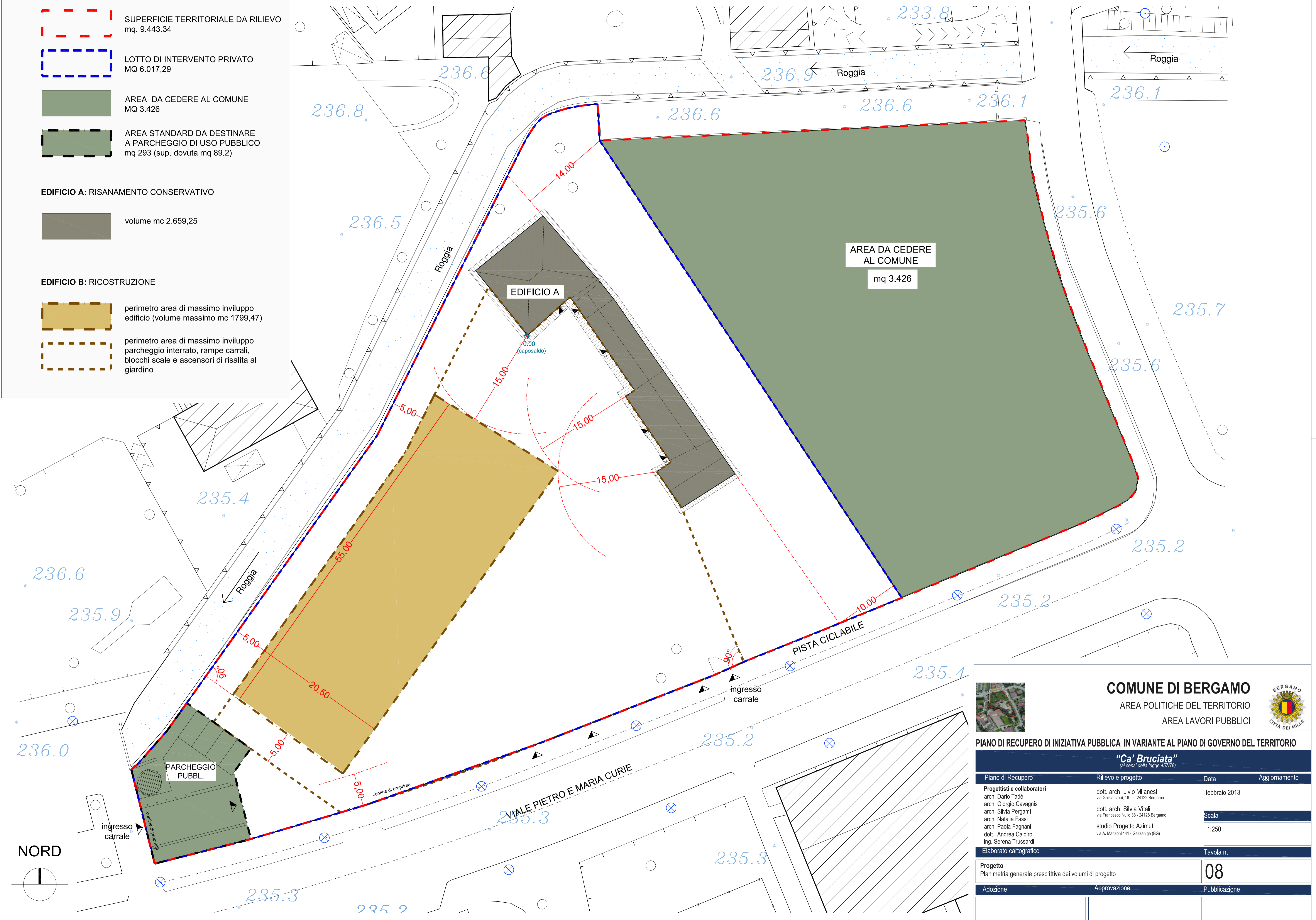
**EDIFICIO A: RISANAMENTO CONSERVATIVO**

 volume mc 2.659,25

**EDIFICIO B: RICOSTRUZIONE**

 perimetro area di massimo inviluppo  
edificio (volume massimo mc 1799,47)

 perimetro area di massimo inviluppo  
parcheggio interrato, rampe carrali,  
blocchi scale e ascensori di risalita al  
giardino



**COMUNE DI BERGAMO**  
AREA POLITICHE DEL TERRITORIO  
AREA LAVORI PUBBLICI



**PIANO DI RECUPERO DI INIZIATIVA PUBBLICA IN VARIANTE AL PIANO DI GOVERNO DEL TERRITORIO**

**"Ca' Bruciata"**  
*(ai sensi della legge 457/78)*

Piano di Recupero	Rilievo e progetto	Data	Aggiornamento
Progettisti e collaboratori arch. Dario Tadè arch. Giorgio Cavagnis arch. Silvia Pergami arch. Natalia Fassi arch. Paola Fagnani dott. Andrea Caldiroli Ing. Serena Trussardi	dott. arch. Livio Milanese via Ghislanzoni, 16 - 24122 Bergamo  dott. arch. Silvia Vitali via Francesco Nullo 38 - 24128 Bergamo  studio Progetto Azimut via A. Manzoni 141 - Gazzaniga (BG)	febbraio 2013	
Elaborato cartografico		Scala 1:250	Tavola n.
Progetto Planimetria generale prescrittiva dei volumi di progetto			<b>08</b>
Adozione	Approvazione		Publicazione